



REPUBLIKA HRVATSKA
Ministarstvo mora, prometa
i infrastrukture
Uprava sigurnosti plovidbe
Lučka kapetanija Rijeka



KLASA: UP/I-342-22/24-01/18
URBROJ: 530-04-5-2-24-2
Rijeka, 12. veljače 2024. godine

Lučka kapetanija Rijeka, nadležna na temelju članka 4. Zakona o lučkim kapetanijama („Narodne novine“ br. 118/18), članka 39. Zakona o pomorskom dobru i morskim lukama („Narodne novine“ br. 83/23), te članka 77. Zakona o općem upravnom postupku („Narodne novine“ br. 47/09 i 110/21), rješavajući po zahtjevu Upravnog odjela za investicije, prostorno uređenje i imovinu Grada Crikvenice KLASA:342-04/23-01/04, URBROJ:2170-5-07/01-24-32 od 06. veljače 2024. godine, kojim se traži izdavanje suglasnosti na Plan upravljanja pomorskim dobrom na području Grada Crikvenica za razdoblje 2024. – 2028. godine, donosi

ZAKLJUČAK

1. Sa stajališta sigurnosti plovidbe, poziva se Grad Crikvenica da Plana upravljanja pomorskim dobrom na području Grada Crikvenice, za razdoblje od 2024. do 2028. godine, uskladi s odredbom članka 10. stavak 2.a) Pravilnika o sadržaju plana upravljanja pomorskim dobrom („Narodne novine“ br. 150/2023), u roku od 15 (petnaest) dana od dana dostave ovog zaključka, na način da ugradi u predmetni plan uvjete sigurnosti plovidbe za obavljanje djelatnosti kako slijedi:

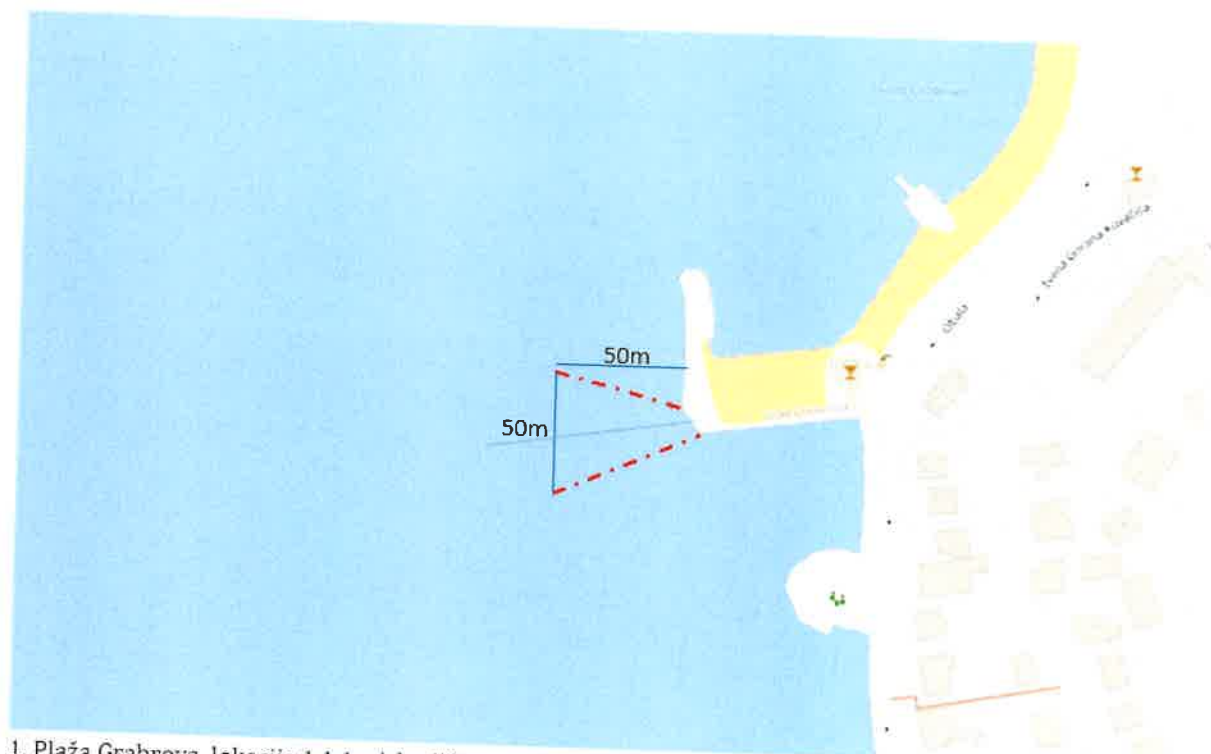
- iznajmljivanja plovila na vodomlazni pogon i vuče plovilom u svrhu zabave kao i djelatnost komercijalno-rekreacijski sadržaj na slijedećim mikrolokacijama (čl. 7., čl. 13. predmetnog Plana a u skladu sa grafičkim prikazom lokacija na pomorskom dobru na kojoj se navedene djelatnosti temeljem dozvole na pomorskom dobru obavljaju):

a) **JADRANOVO – 1. Plaža Grabrova** – pješčana plaža na nasipu

lokacija 1.1.1. (k.č.8502, k.o. Jadranovo) za djelatnost iznajmljivanja sredstava (iznajmljivanje opreme i zabavne rekreacijske djelatnosti), kao sredstvo naveden „gliser za vuču, sa opremom“ (1 komad), **uz poštivanje slijedećih uvjeta:**

- Mora se obavljati isključivo izvan morske ograde uređene plaže;
- Područje uplovljavanja/isplovljavanja označiti sigurnosnim koridorom: baza vodenog prolaza na obali širine min 10 m, a na vrhu vodenog prolaza širine min 50 m, dužina istog 50 m od obale prema vani; vodeni prolaz na morskoj površini označiti s obje strane podjednako od bazu na obalu nanizanim plovcima u razmaku od 1 m bijele boje, s plutačama postavljenim svakih 25 m narančaste boje promjera od 30cm, a završetak vodenog prolaza s plutačom posebne oznake – žute boje, promjera 50cm;

- vodeni prolaz postaviti u prostoru s ishodištem na obali sa koordinatama geografska širina $\varphi=45^{\circ}13'49''$ i geografska duljina $\lambda=14^{\circ}36'36''$; $\omega=260^{\circ}$ (sukladno grafičkom prilogu – slika 1.);
- brzina uplovljavanja/isplovljavanja plovila ne smije biti veća od 4 čv;
- Pored opreme propisane za navedeno plovilo isto mora imati sigurnosnu narukvicu i konveksni retrovizor;
- Prilikom obavljanja djelatnosti sredstva za vuču tijekom plovidbe uvijek se moraju nalaziti 2 člana posade;
- sve osobe na brodicu (gliseru) čija brzina prelazi 20 čv moraju za vrijeme plovidbe nositi prsluke za spašavanje osim ako se nalaze u zatvorenom prostoru;
- dužnost ne približavanja na udaljenosti od 50 metara od zaštitne plutajuće brane uređene plaže, odnosno 150 metara od obale neuređene plaže;
- pružanje usluga obavljati isključivo od izlaska do zalaska sunca.



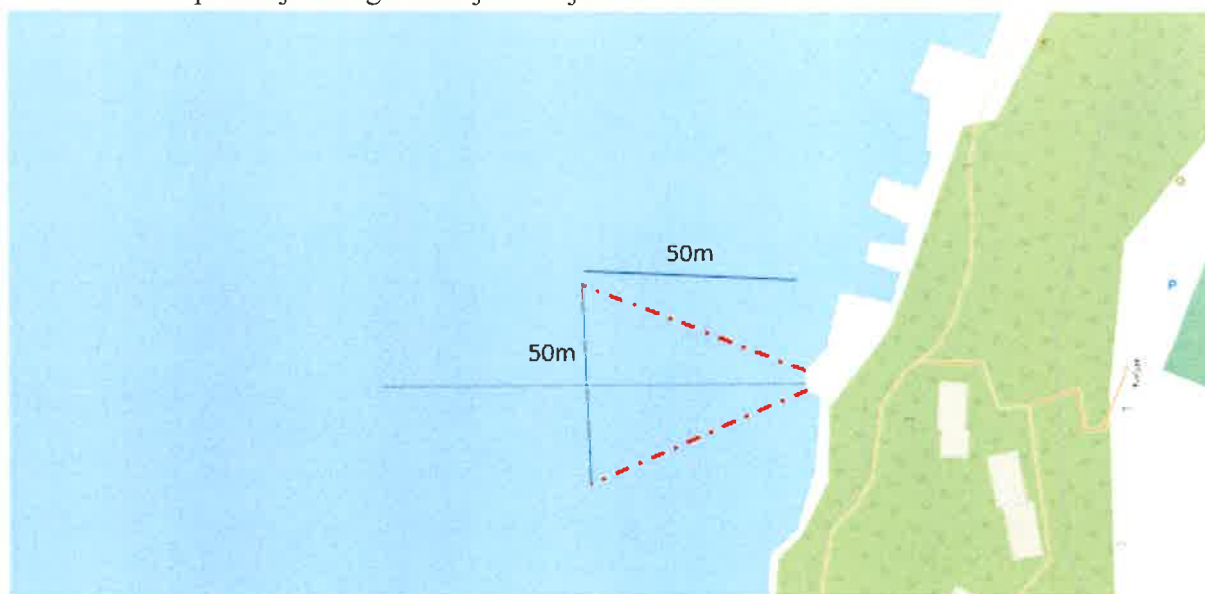
1. Plaža Grabrova, lokacija 1.1.1. ishodište središnje linije: $\varphi=45^{\circ}13'49''$; $\lambda=14^{\circ}36'36''$; $\omega=260^{\circ}$ (slika 1.)

b) DRAMALJ – 5. Plaža Kačjak

lokacija 5.1.1. (k.č.br. 8371, k.o. Jadranovo) za djelatnost iznajmljivanja sredstava (iznajmljivanje opreme i zabavne rekreacijske djelatnosti), kao sredstvo naveden „gliser za vuču, sa opremom (1 komad), uz poštivanje slijedećih uvjeta:

- Mora se obavljati isključivo izvan morske ograde uređene plaže;
- Područje uplovljavanja/isplovljavanja označiti sigurnosnim koridorom: baza vodenog prolaza na obali širine min 10 m, a na vrhu vodenog prolaza širine min 50 m, dužina istog 50 m od obale prema vani; vodeni prolaz na morskoj površini označiti s obje strane podjednako od bazu na obalu nanizanim plovcima u razmaku od 1 m bijele boje, s plutućama postavljenim svakih 25 m narančaste boje promjera od 30cm, a završetak vodenog prolaza s plutućom posebne oznake – žute boje, promjera 50cm;

- vodeni prolaz postaviti u prostoru s ishodištem na obali sa koordinatama geografska širina $\varphi=45^{\circ}12'09''$ i geografska duljina $\lambda=14^{\circ}38'52''$; $\omega=270^{\circ}$ (sukladno grafičkom prilogu – slika 2.);
- brzina uplovljavanja/isplovljavanja plovila ne smije biti veća od 4 čv;
- Pored opreme propisane za navedeno plovilo isto mora imati sigurnosnu narukvicu i konveksni retrovizor;
- Prilikom obavljanja djelatnosti sredstva za vuču tijekom plovidbe uvijek se moraju nalaziti 2 člana posade;
- sve osobe na brodicu (gliseru) čija brzina prelazi 20 čv moraju za vrijeme plovidbe nositi prsluke za spašavanje osim ako se nalaze u zatvorenom prostoru;
- dužnost ne približavanja na udaljenosti od 50 metara od zaštitne plutajuće brane uređene plaže, odnosno 150 metara od obale neuređene plaže;
- pružanje usluga obavljati isključivo od izlaska do zalaska sunca.



5. Plaža Kačiak. Lokacija 5.1.1. – ishodište središnje linije: $\varphi=45^{\circ}12'09''$; $\lambda=14^{\circ}38'52''$; $\omega=270^{\circ}$ (slika 2.)

c) DRAMALJ – 11. Plaža Vrh Omorike

lokacija 11.1.1. (k.č.br. 3977, k.o. Dramalj) za djelatnost iznajmljivanja sredstava, kao sredstvo naveden „gliser za vuču, sa opremom (1 komad), uz poštivanje slijedećih uvjeta:

- Mora se obavljati isključivo izvan morske ograde uređene plaže;
- Područje uplovljavanja/isplovljavanja označiti sigurnosnim koridorom: baza vodenog prolaza na obali širine min 10 m, a na vrhu vodenog prolaza širine min 50 m, dužina istog 50 m od obale prema vani; vodeni prolaz na morskoj površini označiti s obje strane podjednako od bazu na obalu nanizanim plovcima u razmaku od 1 m bijele boje, s plutačama postavljenim svakih 25 m narančaste boje promjera od 30cm, a završetak vodenog prolaza s plutačom posebne oznake – žute boje, promjera 50cm;
- vodeni prolaz postaviti u prostoru s ishodištem na obali sa koordinatama geografska širina $\varphi=45^{\circ}11'15''$ I geografska duljina $\lambda=14^{\circ}40'22''$; $\omega=245^{\circ}$ i (sukladno grafičkom prilogu – slika 3.);
- brzina uplovljavanja/isplovljavanja plovila ne smije biti veća od 4 čv;
- Pored opreme propisane za navedeno plovilo isto mora imati sigurnosnu narukvicu i konveksni retrovizor;

- Prilikom obavljanja djelatnosti sredstva za vuču tijekom plovidbe uvijek se moraju nalaziti 2 člana posade;
- sve osobe na brodici (gliseru) čija brzina prelazi 20 čv moraju za vrijeme plovidbe nositi prsluke za spašavanje osim ako se nalaze u zatvorenom prostoru;
- dužnost ne približavanja na udaljenosti od 50 metara od zaštitne plutajuće brane uređene plaže, odnosno 150 metara od obale neuređene plaže;
- pružanje usluga obavljati isključivo od izlaska do zalaska sunca.



11. Vrh plaže Omorika, lokacija 11.1.1. – ishodište središnje linije: $\varphi=45^{\circ}11'15''$; $\lambda=14^{\circ}40'22''$; $\omega=245^{\circ}$ (slika 3.)

d) **DRAMALJ – 15. Gradska plaža Crikvenica** /predio Črni mul doplave gljive/
lokacija 15.1.1. (k.č.br. 9196, k.o. Crikvenica) za djelatnost iznajmljivanja sredstava (iznajmljivanje opreme i zabavne rekreacijske djelatnosti), kao sredstvo naveden „glicer za vuču, sa opremom (2 komad), uz poštivanje slijedećih uvjeta:

- Mora se obavljati isključivo izvan morske ograde uređene plaže;
- Područje uplovljavanja/isplovljavanja označiti sigurnosnim koridorom: baza vodenog prolaza na obali širine min 10 m, a na vrhu vodenog prolaza širine min 60 m, dužina istog 60 m od obale prema vani; vodeni prolaz na morskoj površini označiti s obje strane podjednako od bazu na obalu nanizanim plovcima u razmaku od 1 m bijele boje, s plutačama postavljenim svakih 25 m narančaste boje promjera od 30cm, a završetak vodenog prolaza s plutačom posebne oznake – žute boje, promjera 50cm;
- vodeni prolaz postaviti u prostoru s ishodištem na obali sa koordinatama geografska širina $\varphi=45^{\circ}10'53''$ i geografska duljina $\lambda=14^{\circ}40'46''$; $\omega=255^{\circ}$ (sukladno grafičkom prilogu – slika 4.);
- brzina uplovljavanja/isplovljavanja plovila ne smije biti veća od 4 čv;
- Pored opreme propisane za navedeno plovilo isto mora imati sigurnosnu narukvicu i konveksni retrovizor;

- Prilikom obavljanja djelatnosti sredstva za vuču tijekom plovidbe uvijek se moraju nalaziti 2 člana posade;
- sve osobe na brodici (gliseru) čija brzina prelazi 20 čv moraju za vrijeme plovidbe nositi prsluke za spašavanje osim ako se nalaze u zatvorenom prostoru;
- dužnost ne približavanja na udaljenosti od 50 metara od zaštitne plutajuće brane uređene plaže, odnosno 150 metara od obale neuređene plaže;
- pružanje usluga obavljati isključivo od izlaska do zalaska sunca



15. Črni mul (Gradska plaža Crikvenica), lokacija 15.1.1. – ishodište središnje linije: $\varphi=45^{\circ}10'53''$; $\lambda=14^{\circ}40'46''$; $\omega=255^{\circ}$ (slika 4.)

e) SELCE – 30. Plaža Bazeni - Selce

lokacija 30.1.1. (k.č.br. 7921/10, k.o. Selce) za djelatnost iznajmljivanja sredstava (iznajmljivanje opreme i zabavne rekreacijske djelatnosti), kao sredstvo naveden „gliser sa opremom“ (1 komad), uz poštivanje slijedećih uvjeta:

- Mora se obavljati isključivo izvan morske ograde uređene plaže;
- Područje uplovljavanja/isplovljavanja označiti sigurnosnim koridorom: baza vodenog prolaza na obali širine min 10 m, a na vrhu vodenog prolaza širine min 50 m, dužina istog 50 m od obale prema vani; vodeni prolaz na morskoj površini označiti s obje strane podjednako od bazu na obalu nanizanim plovcima u razmaku od 1 m bijele boje, s plutačama postavljenim svakih 25 m narančaste boje promjera od 30cm, a završetak vodenog prolaza s plutačom posebne oznake – žute boje, promjera 50cm;
- vodeni prolaz postaviti u prostoru s ishodištem na obali sa koordinatama geografska širina $\varphi=45^{\circ}09'34''$ i geografska duljina $\lambda=14^{\circ}42'55''$; $\omega=235^{\circ}$ (sukladno grafičkom prilogu – slika 5.);

- brzina uplovljavanja/isplovljavanja plovila ne smije biti veća od 4 čv;
- Pored opreme propisane za navedeno plovilo isto mora imati sigurnosnu narukvicu i konveksni retrovizor;
- Prilikom obavljanja djelatnosti sredstva za vuču tijekom plovidbe uvijek se moraju nalaziti 2 člana posade;
- sve osobe na brodicu (gliseru) čija brzina prelazi 20 čv moraju za vrijeme plovidbe nositi prsluke za spašavanje osim ako se nalaze u zatvorenom prostoru;
- dužnost ne približavanja na udaljenosti od 50 metara od zaštitne plutajuće brane uređene plaže, odnosno 150 metara od obale neuređene plaže;
- pružanje usluga obavljati isključivo od izlaska do zalaska sunca



30. Plaža Bazen (Selce). lokacija 30.1.1. – ishodište središnje linije: $\varphi=45^{\circ}09'34''$; $\lambda=14^{\circ}42'55''$; $\omega=235^{\circ}$ (bočne linije =60m) (slika 5.)

f) SELCE – 33. Plaža Poli mora

lokacija 33.1.1 (k.č.br. 7954, k.o. Selce) za djelatnost iznajmljivanja sredstava (iznajmljivanje opreme i zabavne rekreacijske djelatnosti), kao sredstvo naveden „gliser sa opremom“ (2 komad), uz poštivanje slijedećih uvjeta:

- Mora se obavljati isključivo izvan morske ograde uređene plaže;
- Područje uplovljavanja/isplovljavanja označiti sigurnosnim koridorom: baza vodenog prolaza na obali širine min 20 m, a na vrhu vodenog prolaza širine min 50 m, dužina istog 50 m od obale prema vani; vodeni prolaz na morskoj površini označiti s obje strane podjednako od bazu na obalu nanizanim plovcima u razmaku od 1 m bijele boje, s plutačama postavljenim svakih 25 m narančaste boje promjera od 30cm, a završetak vodenog prolaza s plutačem posebne oznake – žute boje, promjera 50cm;
- vodeni prolaz postaviti u prostoru s ishodištem na obali sa koordinatama geografska širina $\varphi=45^{\circ}09'14''$ I geografska duljina $\lambda=14^{\circ}42'58''$; $\omega=270^{\circ}$ (sukladno grafičkom prilogu – slika 6.);
- brzina uplovljavanja/isplovljavanja plovila ne smije biti veća od 4 čv;
- Pored opreme propisane za navedeno plovilo isto mora imati sigurnosnu narukvicu i konveksni retrovizor;

- Prilikom obavljanja djelatnosti sredstva za vuču tijekom plovidbe uvijek se moraju nalaziti 2 člana posade;
- sve osobe na brodici (gliseru) čija brzina prelazi 20 čv moraju za vrijeme plovidbe nositi prsluke za spašavanje osim ako se nalaze u zatvorenom prostoru;
- dužnost ne približavanja na udaljenosti od 50 metara od zaštitne plutajuće brane uređene plaže, odnosno 150 metara od obale neuređene plaže;



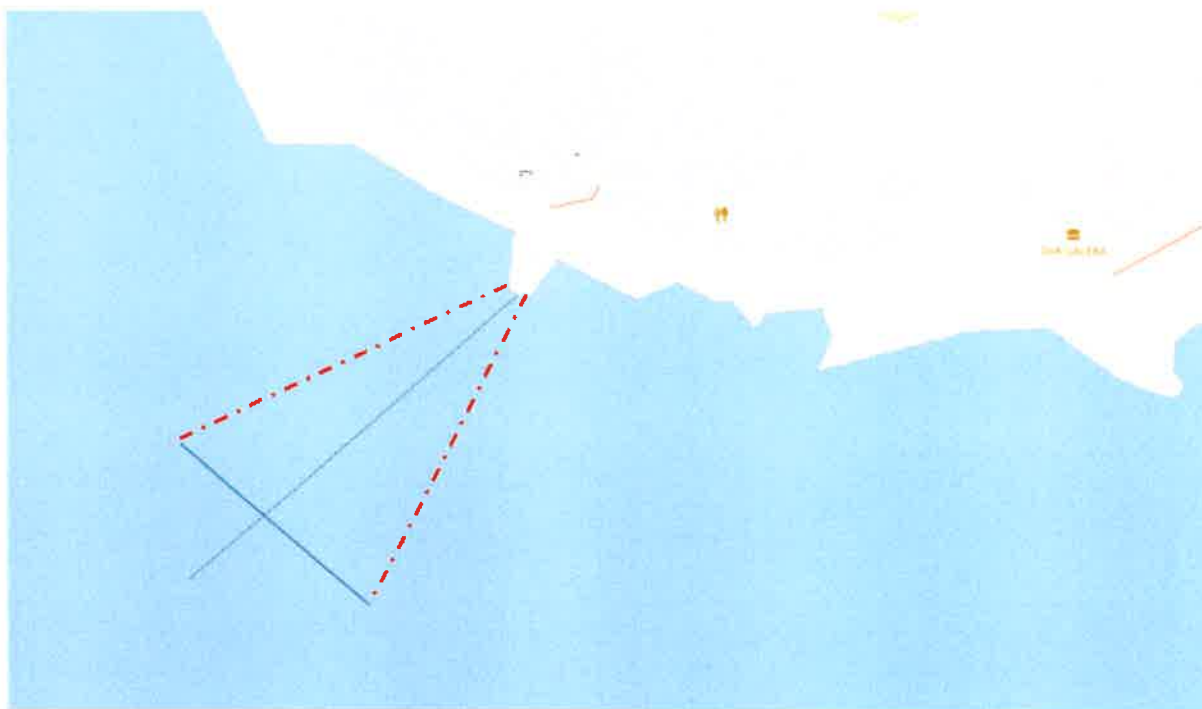
33. Plaža Poi mora (Selce), lokacija 33.1.1. – ishodište središnje linije: $\varphi=45^{\circ}09'14''$; $\lambda=14^{\circ}42'58''$; $\omega=270^{\circ}$ (bočne linije =50m), širina platoa cca=20m (slika 6.)

g) SELCE – 34. Plaža Maslina

lokacija 34.1.2 i 34.1.1. iznajmljivanje sredstava (zabavne i rekreacijske djelatnosti), kao sredstvo navedena „brodica na motorni pogon – 6 komada“ i gliser sa opremom (1 komad), uz poštivanje slijedećih uvjeta:

- Mora se obavljati isključivo izvan morske ograde uređene plaže;
- Područje uplovljavanja/isplovljavanja označiti sigurnosnim koridorom: baza vodenog prolaza na obali širine min 10 m, a na vrhu vodenog prolaza širine min 50 m, dužina istog 70 m od obale prema vani; vodeni prolaz na morskoj površini označiti s obje strane podjednako od bazu na obalu nanizanim plovcima u razmaku od 1 m bijele boje, s plutačama postavljenim svakih 25 m narančaste boje promjera od 30cm, a završetak vodenog prolaza s plutačom posebne oznake – žute boje, promjera 50cm;
- vodeni prolaz postaviti u prostoru s ishodištem na obali sa koordinatama geografska širina $\varphi=45^{\circ}09'09''$ i geografska duljina $\lambda=14^{\circ}43'05''$; $\omega=230^{\circ}$ (sukladno grafičkom prilogu – slika 7.);
- brzina uplovljavanja/isplovljavanja plovila ne smije biti veća od 4 čv;
- Pored opreme propisane za navedeno plovilo isto mora imati sigurnosnu narukvicu i konveksni retrovizor;

- Prilikom obavljanja djelatnosti sredstva za vuču tijekom plovidbe uvijek se moraju nalaziti 2 člana posade;
- sve osobe na brodici (gliseru) čija brzina prelazi 20 čv moraju za vrijeme plovidbe nositi prsluke za spašavanje osim ako se nalaze u zatvorenom prostoru;
- dužnost ne približavanja na udaljenosti od 50 metara od zaštitne plutajuće brane uređene plaže, odnosno 150 metara od obale neuređene plaže.



34. Plaža Maslina (Selce), lokacija 34.1.1. – ishodište središnje linije: $\varphi=45^{\circ}09'09''$; $\lambda=14^{\circ}43'05''$; $\omega=230'$ (bočne linije $l=70m$) (slika 7.)

- za obavljanje djelatnosti **komercijalno-rekreacijski sadržaj** a kao sredstvo naznačen je “**aquapark**” (čl. 7., čl. 13. predmetnog Plana a u skladu sa grafičkim prikazom lokacija na pomorskom dobru na kojoj se navedena djelatnosti temeljem dozvole na pomorskom dobru obavlja): i to **DRAMALJ – 5. Plaža Kačjak, lokacija 5.3.14.; 12. Plaža Omorika, lokacija 12.3.14, CRIKVENICA – 16. Gradska plaža Crikvenica /predio od plave gljive do aquagana, lokacija 16.3.14., 17. Gradska plaža Crikvenica /predio od aquagana do Miramara/, lokacija 17.3.14.; 26. Plaža Nazor, lokacija 26.3.14.; SELCE – 28. Plaža Hotela Marina, lokacija 30.1.4.; 32. Plaža Rokan, lokacija 32.3.14.,** utvrđuju se slijedeći uvjeti obavljanja djelatnosti:

- aquapark postaviti isključivo na dijelu morskog akvatorija unutar ograđenog prostora plaže (zaštitne ograde za kupaoce) – uz postavljanje dodatne zaštitne morske ograde (plutajuće brane) oko samog aquaparka (izvan istaknutih rubova konstrukcije aquaparka) sa nanizanim plovcima bijele boje u razmaku od 1m sa rubnim točkama morske ograde označenim posebnim oznakama plutačama žute boje promjera ne manjeg od 30 cm,
- sredstva za iznajmljivanje unutar aquaparka moraju biti sigurno usidrena, te posjedovati propisane ateste,
- aquapark za vrijeme rada mora biti pod stalnim nadzorom stručno osposobljenih osoba koje mogu pružiti stručnu pomoć,

- korisnik dozvole dužan je prije svakog iznajmljivanja sredstava aquaparka upoznati i upozoriti korisnike sa sigurnim načinom korištenja navedenih usluga,
- pružanje navedenih usluga obavljati isključivo od izlaska do zalaska sunca

- za obavljanje djelatnosti iznajmljivanja sredstava (iznajmljivanje opreme - zabavne rekreacijske djelatnosti) i to: na mikrolokaciji **JADRANOVO: 1. Plaža Grabrova – pješčana plaža na nasipu, lokacija 1.1.4.** (sub daske, pedaline i sl. – 5 komada); **3. Plaža Havišće, lokacija 3.1.4.** (sub daske, sandoline, pedaline sa štandom za naplatu i spremištem – 10 komada); **DRAMALJ: 5. Plaža Kačjak, lokacija 5.1.4.** (sub daske, sandoline, pedaline sa štandom za naplatu i spremištem – 10 komada); **6. Plaža Pazdehova** (izvan granice lučkog područja, lokacija 6.1.4 (sub daska, sandoline, pedaline i sl. – 2 komada); **7. Plaža Lanterna, lokacija 7.1.4.** (sub daska, sandoline, pedaline i sl. – 5 komada); **10. Plaža Riviera (mikrolokacija Saponia), lokacija 10.1.4.** (sub daska, sandoline, pedaline sa štandom za naplatu i spremištem – 5 komada), **12. Plaža Omorika, lokacija 12.1.4.** (sub daska, sandoline, pedaline i sl. – 6 komada); **CRIKVENICA: 15. Gradska plaža Crikvenica /predio Črni mul do plave gljive/, lokacija 15.1.4.** (sub daska, sandoline, pedaline i sl. – 10 komada); **19. Plaža hotela Kaštel, lokacija 19.1.4.** (sub daska, sandoline, pedaline sa štandom za naplatu i spremištem – 15 komada); **21. Plaža Podvorska (mikrolokacija Lučica), lokacija 21.1.4.** (sub daska, sandoline, pedaline i sl. – 6 komada); **22. Plaža Podvorska 1, lokacija 22.1.4.** (sub daska, sandoline, pedaline i sl. – 10 komada); **25. Plaža Podvorska (mikrolokacije Limenka), lokacija 25.1.4.** (sub daska, sandoline, pedaline sa štandom za naplatu i spremištem – 6 komada); **27. Plaža Sestre milosrdnice, lokacija 27.1.4.** (sup daska, sandoline, pedaline sa štandom za naplatu i spremištem – 2 komada); **SELCE: 32. Plaža Rokan, lokacija 32.1.4.** (sup daska, sandoline, pedaline sa štandom za naplatu i spremištem – 10 komada) i **33. Plaža Poli mora, lokacija 33.1.4.** (sup daska, sandoline, pedaline i sl. – 10 komada), utvrđuje se, sa stajališta sigurnosti kupača na plažama, kao uvjet obavljanja djelatnosti njihovo obavljanje izvan morske ograde ograđene plaže (članak 48. st. 5. Pravilnika o uvjetima i načinu odražavanja reda u lukama i na ostalim dijelovima unutarnjih morskih voda i teritorijalnog mora Republike Hrvatske („Narodne novine“ br. 72/2021);

- **Grad Crikvenica dužna je morski akvatorij uređene morske plaže**, na predjelu Jadranovo, Dramalj, Crivkevnica i Selce, na mikrolokacijama navedenim u čl. 7. Plana upravljanja pomorskim dobrom na području Grada Crikvenice za razdoblje 2024. – 2028. godine, ograditi zaštitnom plutajućom barijerom radi zaštite kupača, te vidljivo istaknuti pisano upozorenje o zabrani kupanja izvan ograđenog područja morskog akvatorija plaže, vodeći računa o obavljanju djelatnosti iznajmljivanja sredstava (iznajmljivanje opreme i zabavne rekreacijske djelatnosti) i komercijalno-rekreacijski sadržaj – naprijed navedenih u točki 1. izreke ovog zaključka, koja obveza je jedinici lokalne samouprave propisana čl. 79. stavak. 1. i 2. Zakona o pomorskom dobru i morskim lukama.

2. Nakon usklađenja u skladu s točkom 1. ovog zaključka, potrebno je dostaviti izmijenjeni i dopunjeni plan radi davanja suglasnosti.

O b r a z l o ž e n j e

Upravni odjel za investicije, prostorno uređenje i imovinu Grada Crikvenice, podnijelo je ovom tijelu zahtjev uvodno označene klase, zaprimljen dana 07. veljače 2024. godine, radi izdavanja suglasnosti na Plan upravljanja pomorskim dobrom na području Grada Crikvenice za razdoblje od 2024. 2028. godine, u skladu sa člankom 39. stavak 4. Zakona o pomorskom dobru i morskim lukama.

Uvidom u dostavljeni Plan, od strane ovlaštenih djelatnika ove Lučke kapetanije, utvrđeno je dio predmetnog Plana koji podliježe primjeni propisa kojima se uređuje sigurnost plovidbe, odnosno za obavljanje djelatnosti „iznajmljivanja sredstava“ i „komercijalno-rekreacijski“, nije usklađen sa odredbom članka 10. stavak 2.a) Pravilnika o sadržaju plana upravljanja pomorskim dobrom („Narodne novine“ br. 150/2023), odnosno ne sadrži pripisane uvjete sigurnosti plovidbe koje utvrđuje nadležna lučka kapetanija. Nadalje, uvidom u predmetni Plan, čl. 12. u dijelu glave VIII. Propisani su uvjeti obavljanja djelatnosti temeljem dozvole na pomorskom dobru, odnosno da ovlaštenik dozvole na pomorskom dobru za cijelo vrijeme trajanja odobrenja dužan je između ostalog „ogradi morsku granicu plaže plutačama u moru“, što je u suprotnosti s odredbom članka 79. stavak 2. Zakona o pomorskom dobru i morskim lukama, a u svezi čl. 37. stavak 9. i 14. Pravilnika o sustavu obilježavanja plovnih puteva.

U skladu sa člankom 10. Pravilnika o sadržaju plana upravljanja pomorskim dobrom, članka 37. stavka 4., 6., 7. i 11. Pravilnika o sustavu obilježavanja plovnih putova i objektima sigurnosti plovidbe („Narodne novine“ br. 39/20) i članka 48. stavak 2. Pravilnika o uvjetima i načinu odražavanja reda u lukama i na ostalim dijelovima unutarnjih morskih voda i teritorijalnog mora Republike Hrvatske („Narodne novine“ br. 72/2021) kojim je propisano da se prolazak glisera i brodice na mlazni pogon do područja na kojem glisiranje nije zabranjeno smije obavljati isključivo povećanim oprezom u skladu s posebnim propisom kojim se uređuju uvjeti sigurnosti plovidbe, a u stavku 3. istog članka navodi se da ako se plovnim objektom iz stavka 2. ovog članka obavlja gospodarska djelatnost, prolazak se smije obavljati isključivo u propisano označenom vodenom prolazu.

Slijedom navedenog, kako Plan upravljanja pomorskim dobrom mora propisivati uvjete obavljanja djelatnosti temeljem dozvole na pomorskom dobru, sa stajališta sigurnosti plovidbe izdaju se uvjeti za obavljanje djelatnosti iznajmljivanja sredstava - vuče plovilom u svrhu zabave i iznajmljivanje opreme te komercijalno-rekreacijski sadržaj, kao što je određeno u točki 1. izreke ovog zaključka, a koji uvjete je potrebno ugraditi u Plan upravljanja pomorskim dobrom na području Grada Crikvenice za razdoblje od 2024. godine do 2028. godine, nakon čega će ova nadležna Lučka kapetanija izdati suglasnost, sukladno čl. 39. st. 4. Zakona o pomorskom dobru i morskim lukama.

Uputa o pravnom lijeku:

Protiv zaključka ne može se izjaviti žalba, ali se zaključak može pobijati žalbom protiv rješenja kojim se rješava o upravnoj stvari


Lučki kapetan
dr.sc. Darko Glazar dipl.inž.kap.

Dostaviti:

1. Grad Crikvenica, putem elektroničke pošte: info@crikvenica.hr
2. za spis

Na znanje:

Lučka ispostava Crikvenica, putem elektroničke pošte: goran.cerovic@pomorstvo.hr