




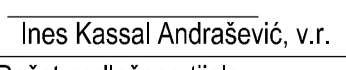


 Korekcije nakon 1. JR

- GRANICE**
- GRANICA URBANISTIČKOG PLANA UREĐENJA
 - OBALNA LINIJA
- PROSTORI/POVRŠINE ZA RAZVOJ I UREĐENJE**
- Razvoj i uređenje naselja
- STAMBENA NAMJENA
 - MJEŠOVITA NAMJENA - PRETEŽITO STAMBENA
 - MJEŠOVITA NAMJENA - PRETEŽITO POSLOVNA
 - JAVNA I DRUŠTVENA NAMJENA predškolska - D4, školska - D5, kulturna - D6, vjerska - D7
 - POSLOVNA NAMJENA pretežito trgovačka - K2
 - UGOSTITELJSKO - TURISTIČKA NAMJENA hotel - T1, ugostiteljski sadržaj bez smještaja - Tu
 - SPORTSKO - REKREACIJSKA NAMJENA sportski centar
 - SPORTSKO - REKREACIJSKA NAMJENA Rekreatijsko područje na moru
 - JAVNE ZELENE POVRŠINE park - Z1, dječje igralište - Z2
 - ZAŠTITNE ZELENE POVRŠINE
 - GROBLJE
- PROMET**
- Cestovni promet
- ULIČNA MREŽA, PJEŠAČKE I OSTALE JAVNE PROMETNE POVRŠINE
 - JAVNO PARKIRALIŠTE
- Pomorski promet
- MORSKA LUKA OTVORENA ZA JAVNI PROMET LOKALNOG ZNAČAJA
 - LUČKI BAZEN
 - OSTALO MORE
- Oblici korištenja**
- DOVRŠENI DIO NASELJA održavanje i manji zahvati sanacije građevina
 - DOVRŠETAK ILI PROMJENA IZGRAĐENE STRUKTURE DIJELA NASELJA rekonstrukcija, uklanjanje ili zamjena građevina, te interpolacija (izgradnja novih građevina)
 - NOVA GRADNJA

II. IZMJENE I DOPUNE URBANISTIČKOG PLAN UREĐENJA JADRANOVO CENTAR

Prijedlog plana za ponovnu javnu raspravu

Županija/Grad Zagreb	PRIMORSKO-GORANSKA ŽUPANIJA	
Općina/grad	GRAD CRIKVENICA	
Naziv prostornog plana:	II. IZMJENE I DOPUNE URBANISTIČKOG PLAN UREĐENJA JADRANOVO CENTAR	
Naziv kartografskog prikaza:	NAČIN I UVJETI GRADNJE - Oblici korištenja	
Broj kartografskog prikaza:	4a	Mjerilo kartografskog prikaza: 1:2000
Odluka o izradi plana: (službeno glasilo): Službene novine Grada Crikvenice broj 188/23	Odluka predstavničkog tijela o donošenju plana (službeno glasilo): Službene novine Grada Crikvenice broj	
Javna rasprava (datum objave): Novi list: 31.10.2025. web stranice Grad Crikvenice: 3.11.2025. do: 17.11.2025. web stranice MGIPU: 28.10.2025	Javni uvid održan: od: 3.11.2025. do: 17.11.2025.	
Pečat tijela odgovornog za provođenje javne rasprave:	Odgovorna osoba za provođenje javne rasprave: Vjekoslava Glavan, dipl.ing.arh.	
Suglasnost na plan prema članku 108. Zakona o prostornom uređenju ("Narodne novine" br. 153/13, 65/17, 114/18, 39/19, 98/19, 67/23): broj suglasnosti klasa: utrojek: datum:		
Pravna osoba/tijelo koje je izradilo plan:	URBANISTICA d.o.o. Zagreb, Gajeva 2a 	
Pečat pravne osobe/tijela koje je izradilo plan:	Odgovorna osoba:  Jasminka Pilar - Katavić, dipl.ing.arh.	
Odgovorni voditelj izrade Plana: Iva Lukinić, dipl.ing.arh. 		
Stručni tim u izradi plana: Jasminka Pilar - Katavić, dipl.ing.arh. Iva Lukinić, dipl.ing.arh. Jasmina Šabić, dipl.ing.arh. Ana Pilar, dipl.ing.arh. Nikola Građević, mag.ing.arch. Ines Kotula, mag.ing.arch.	Ivana Puzavac, mag.ing.arch. Gordana Mažek, dipl.ing.arch. Domagoj Šumanovac, ing.arch. Vana Šteflec Svednjak, mag.ing.prosp.arch. Antonio Pavešević, univ.baoc.geog., univ.baoc.hist. Sara Brmbota, mag.ing.arch. Ivana Katavić, baoc.oec.	
Pečat predstavničkog tijela:	Predsjednik predstavničkog tijela: Ines Kasal Andrašević, v.r. 	
Istovjetnost ovog prostornog plana s izvornikom ovjerava: (ime, prezime i potpis)	Pečat nadležnog tijela:	

0 100 200m