







TUMAČ ZNAKOVA

-  Granica Grada / Općine
-  Područja prirodne rasvjetljenosti
-  Područja tamnog krajolika
-  Područja niske ambijentalne rasvjetljenosti
-  Područja srednje ambijentalne rasvjetljenosti
-  Područja visoke ambijentalne rasvjetljenosti

ŽUPANIJA: PRIMORSKO-GORANSKA ŽUPANIJA	
GRAD / OPĆINA: GRAD CRIKVENICA	
Naziv prostornog plana: PLAN RASVJETE GRADA CRIKVENICE	
Naziv kartografskog prikaza: ZONE RASVJETLJENOSTI	
Broj kartografskog prikaza: 1.	Mjerilo kartografskog prikaza: 1 : 25 000
Nositelj izrade plana: GRAD CRIKVENICA	
Pravna osoba/njelo koje je izradilo plan:	Pečat pravne osobe koja je izradila plan:
Regionalna energetska agencija Sjever	
Odgovorna osoba:	
Ivan Šimić, dipl. ing.	